



Informace o pozemku

Parcelní číslo: [310/25](#) 
Obec: [Opava \[505927\]](#) 
Katastrální území: [Malé Hoštice \[711870\]](#)
Číslo LV: [613](#)
Výměra [m²]: 27
Typ parcely: Parcela katastru nemovitostí
Mapový list:
Určení výměry: Ze souřadnic v S-JTSK
Druh pozemku: zastavěná plocha a nádvoří



Součástí je stavba

Stavba bez čísla popisného nebo evidenčního: jiná stavba
Stavba stojí na pozemku: p. č. [310/25](#)

Vlastníci, jiní oprávnění

Vlastnické právo	Podíl
Statutární město Opava, Horní náměstí 382/69, Město, 74601 Opava	

Způsob ochrany nemovitosti

Nejsou evidovány žádné způsoby ochrany.

Seznam BPEJ


Parcela nemá evidované BPEJ.

Omezení vlastnického práva

Nejsou evidována žádná omezení.

Jiné zápisy


Nejsou evidovány žádné jiné zápisy.


 Řízení, v rámci kterých byl k nemovitosti zapsán cenový údaj

Nemovitost je v územním obvodu, kde státní správu katastru nemovitostí ČR vykonává [Katastrální úřad pro Moravskoslezský kraj, Katastrální pracoviště Opava](#) 

Zobrazené údaje mají informativní charakter. Platnost dat k 14.10.2021 13:00.

Informace o pozemku

Parcelní číslo: [310/26](#) 

Obec: [Opava \[505927\]](#) 

Katastrální území: [Malé Hoštice \[711870\]](#)

Číslo LV: [613](#)

Výměra [m²]: 96

Typ parcely: Parcela katastru nemovitostí

Mapový list:

Určení výměry: Ze souřadnic v S-JTSK

Způsob využití: ostatní komunikace

Druh pozemku: ostatní plocha



Vlastníci, jiní oprávnění

Vlastnické právo

Podíl

Statutární město Opava, Horní náměstí 382/69, Město, 74601 Opava

Způsob ochrany nemovitosti

Nejsou evidovány žádné způsoby ochrany.

Seznam BPEJ

Parcela nemá evidované BPEJ.


Omezení vlastnického práva

Nejsou evidována žádná omezení.

Jiné zápisy



Nejsou evidovány žádné jiné zápisy.

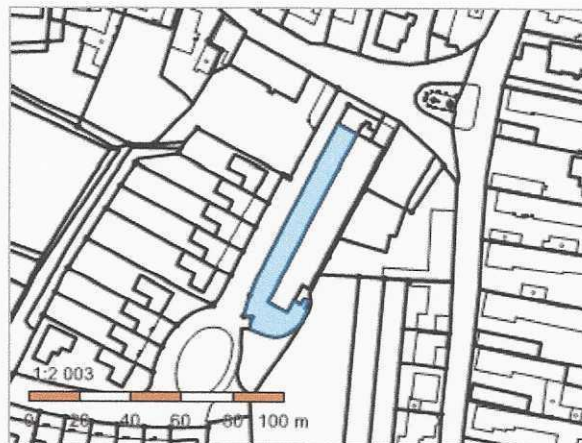
 Řízení, v rámci kterých byl k nemovitosti zapsán cenový údaj

Nemovitost je v územním obvodu, kde státní správu katastru nemovitostí ČR vykonává [Katastrální úřad pro Moravskoslezský kraj, Katastrální pracoviště Opava](#) 

Zobrazené údaje mají informativní charakter. Platnost dat k 14.10.2021 13:00.

Informace o pozemku

Parcelní číslo: [310/9](#) 
Obec: [Opava \[505927\]](#) 
Katastrální území: [Malé Hoštice \[711870\]](#)
Číslo LV: [1003](#)
Výměra [m²]: 887
Typ parcely: Parcela katastru nemovitostí
Mapový list:
Určení výměry: Ze souřadnic v S-JTSK
Způsob využití: ostatní komunikace
Druh pozemku: ostatní plocha



Vlastníci, jiní oprávnění

Vlastnické právo

Podíl

Rozvoj, stavební bytové družstvo, U Cukrovaru 1282/9, Kateřinky, 74705 Opava

Způsob ochrany nemovitosti

Název

ochranné pásmo vodního zdroje 2.stupně

Seznam BPEJ

Parcela nemá evidované BPEJ.


Omezení vlastnického práva

Nejsou evidována žádná omezení.

Jiné zápisy


Nejsou evidovány žádné jiné zápisy.

 Řízení, v rámci kterých byl k nemovitosti zapsán cenový údaj

Nemovitost je v územním obvodu, kde státní správu katastru nemovitostí ČR vykonává [Katastrální úřad pro Moravskoslezský kraj](#). Katastrální pracoviště Opava 

Zobrazené údaje mají informativní charakter. Platnost dat k 14.10.2021 13:00.

Informace o pozemku

Parcelní číslo: [311/12](#) 
Obec: [Opava \[505927\]](#) 
Katastrální území: [Malé Hoštice \[711870\]](#)
Číslo LV: [613](#)
Výměra [m²]: 3043
Typ parcely: Parcela katastru nemovitostí
Mapový list:
Určení výměry: Ze souřadnic v S-JTSK
Způsob využití: ostatní komunikace
Druh pozemku: ostatní plocha



Vlastníci, jiní oprávnění

Vlastnické právo

Podíl

Statutární město Opava, Horní náměstí 382/69, Město, 74601 Opava

Způsob ochrany nemovitosti

Název

ochranné pásmo vodního zdroje 2.stupně

Seznam BPEJ

Parcela nemá evidované BPEJ.

Omezení vlastnického práva

Nejsou evidována žádná omezení.

Jiné zápisy



Nejsou evidovány žádné jiné zápisy.

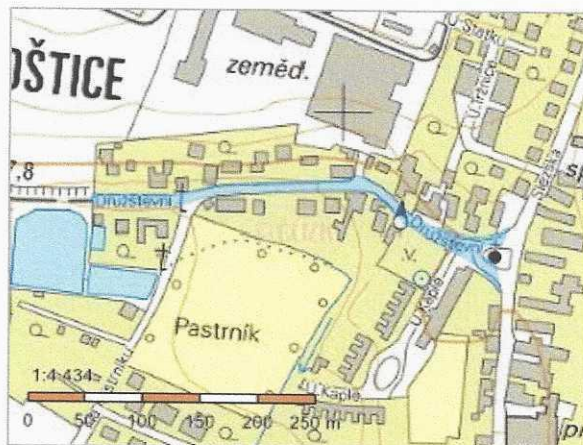
 Řízení, v rámci kterých byl k nemovitosti zapsán cenový údaj

Nemovitost je v územním obvodu, kde státní správu katastru nemovitostí ČR vykonává [Katastrální úřad pro Moravskoslezský kraj](#). Katastrální pracoviště Opava 

Zobrazené údaje mají informativní charakter. Platnost dat k 14.10.2021 13:00.

Informace o pozemku

Parcelní číslo: [326/2](#) 
Obec: [Opava \[505927\]](#) 
Katastrální území: [Malé Hoštice \[711870\]](#)
Číslo LV: [613](#)
Výměra [m²]: 3741
Typ parcely: Parcela katastru nemovitostí
Mapový list:
Určení výměry: Ze souřadnic v S-JTSK
Způsob využití: ostatní komunikace
Druh pozemku: ostatní plocha



Vlastníci, jiní oprávnění

Vlastnické právo

Podíl

Statutární město Opava, Horní náměstí 382/69, Město, 74601 Opava

Způsob ochrany nemovitosti

Název

ochranné pásmo vodního zdroje 2.stupně

Seznam BPEJ

Parcela nemá evidované BPEJ.

Omezení vlastnického práva

Typ

věcné břemeno (podle listiny)

Věcné břemeno vedení

Věcné břemeno zřizování a provozování vedení

Jiné zápisy

Typ

Změna výměr obnovou operátu

 Řízení, v rámci kterých byl k nemovitosti zapsán cenový údaj

Nemovitost je v územním obvodu, kde státní správu katastru nemovitostí ČR vykonává [Katastrální úřad pro Moravskoslezský kraj, Katastrální pracoviště Opava](#) 

Zobrazené údaje mají informativní charakter. Platnost dat k 14.10.2021 13:00.